

UCHWAŁA Nr XIV/78/2019
Rady Gminy Słupia Konecka
z dnia 21 listopada 2019 r.

w sprawie przystąpienia do opracowania miejscowego planu zagospodarowania przestrzennego w części obrębów ewidencyjnych: Mnin, Czerwona Wola i Pijanów w gminie Słupia Konecka

Na podstawie art. 18 ust. 2, pkt. 5 ustawy z dnia 8 marca 1990 r. o samorządzie gminnym (Dz. U. z 2019 r., poz. 506 ze zm.) oraz art. 14 ust. 1 ustawy z dnia 27 marca 2003 r. o planowaniu i zagospodarowaniu przestrzennym (Dz. U. z 2018 r. poz. 1945 ze zm.), Rada Gminy, uchwala co następuje:

§ 1.

Przystępuje się do sporządzenia miejscowego planu zagospodarowania przestrzennego w części obrębów ewidencyjnych: Mnin, Czerwona Wola i Pijanów w gminie Słupia Konecka.

§ 2.

Granice obszaru objętego planem o jakim mowa w § 1 określono na rysunkach stanowiących załączniki Nr 1A, 1B i 1C do niniejszej uchwały i jej integralną część.

§ 3.

Wykonanie uchwały powierza się Wójtowi Gminy Słupia Konecka.

§ 4.

Uchwała wchodzi w życie z dniem podjęcia



PRZEWODNICZĄCY
RADY GMINY
Mirostaw Wilk
Mirostaw Wilk

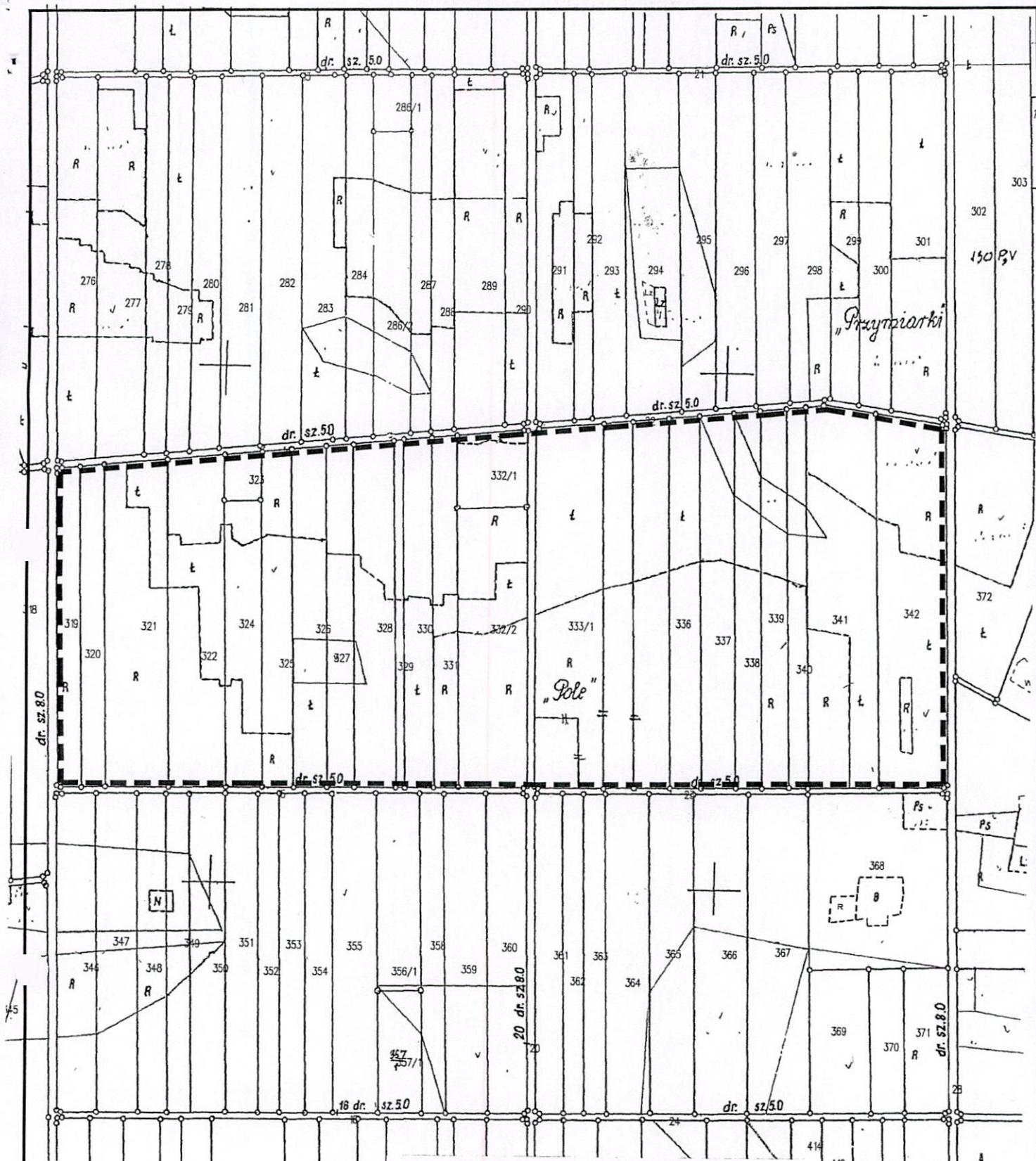
UZASADNIENIE

1. Celem sporządzenia miejscowego planu zagospodarowania przestrzennego w części obrębów ewidencyjnych: Mnin, Czerwona Wola i Pijanów w gminie Słupia Konecka jest określenie zasad zagospodarowania uwzględniających ochronę rolniczej i leśnej przestrzeni produkcyjnej w odniesieniu do struktury funkcjonalno - przestrzennej gminy. Powyższe znajduje uzasadnienie szczególnie w odniesieniu do obowiązujących zapisów studium uwarunkowań i kierunków zagospodarowania przestrzennego gminy Słupia Konecka.
2. Na terenie objętym miejscowym planem o jakim mowa w § 1 uchwały, nie obowiązują miejscowe plany zagospodarowania przestrzennego.
3. Zgodnie z art. 14 ust. 5 ustawy z dnia 27 marca 2003 r. o planowaniu i zagospodarowaniu przestrzennym, Wójt Gminy Słupia Konecka przeprowadził analizę zasadności przystąpienia do sporządzenia planu i stopnia zgodności przewidywanych rozwiązań z ustaleniami Studium uwarunkowań i kierunków zagospodarowania przestrzennego gminy Słupia. Analiza ta wykazała, że przystąpienie do miejscowego planu oraz planowane zasady i przeznaczenie zagospodarowania terenu, nie naruszają ustaleń obowiązującego Studium uwarunkowań i kierunków zagospodarowania przestrzennego gminy Słupia uchwalonego Uchwałą Nr XII/81/02 Rady Gminy Słupia z dnia 27 marca 2002 r.

PRZEWODNICZĄCY
RADY GMINY
Miroslaw Wilk
Miroslaw Wilk

PRZEWODNICZĄCY
RADY GMINY
Miroslaw Wilk





Województwo świętokrzyskie

Powiat konecki

Gmina: Słupia konecka

Miejscowość: Młcin

Mapa Nr ARu 2


Skala: 1:5000

ZAŁĄCZNIK GRAFICZNY NR 1A

do Uchwały Nr XIV/78/2019 Rady Gminy Słupia Konecka
z dnia 21.11.2019 r.

skala 1:5000

oznaczenia:



GRANICE OPRACOWANIA MPZP

**PRZEWODNICZĄCY
RADY GMINY**
Mirostaw Wilk
Mirostaw Wilk



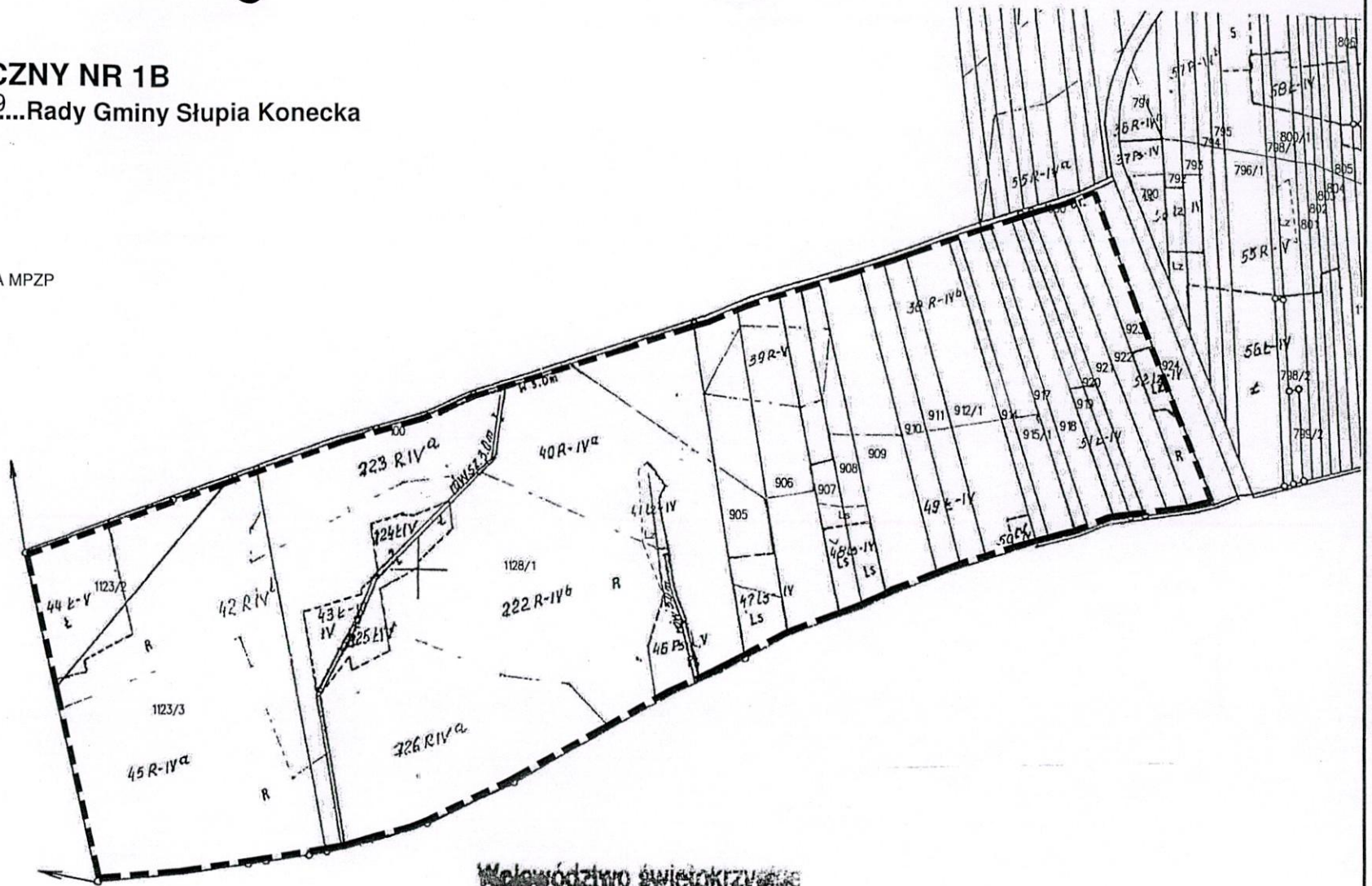
ZAŁĄCZNIK GRAFICZNY NR 1B

do Uchwały Nr XIV/78/219 Rady Gminy Słupia Konecka
z dnia 21.11.2019 r.

skala 1:5000

oznaczenia:

 GRANICE OPRACOWANIA MPZP



Województwo świętokrzyskie

Powiat konecki

Gmina: Słupia Konecka

Miejscowość: Czerwona Wola

Mapa Nr ARK 1

Skala: 1: 5000

PRZEWODNICZĄCY
RADY GMINY
Mirostaw Wilk
Mirostaw Wilk

ZAŁĄCZNIK GRAFICZNY NR 1C

do Uchwały Nr XIV/178/2019 Rady Gminy Słupia Konecka
z dnia 21.11.2019 r.

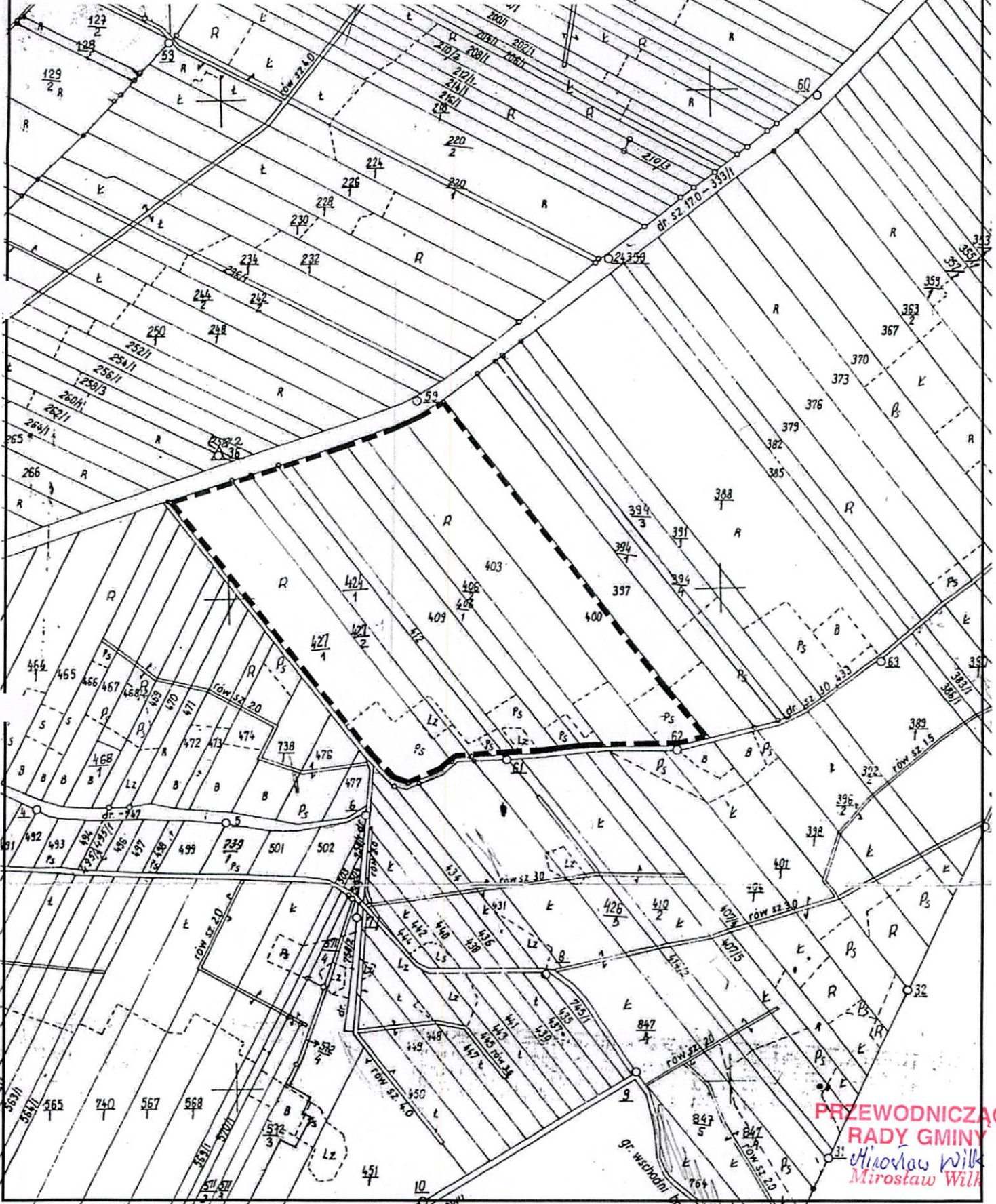
skala 1:5000

SOŁECTWO PIJANÓW

oznaczenia:



GRANICE OPRACOWANIA MPZP



PRZEWODNICZĄCY
RADY GMINY
Miroslaw Wilk
Miroslaw Wilk