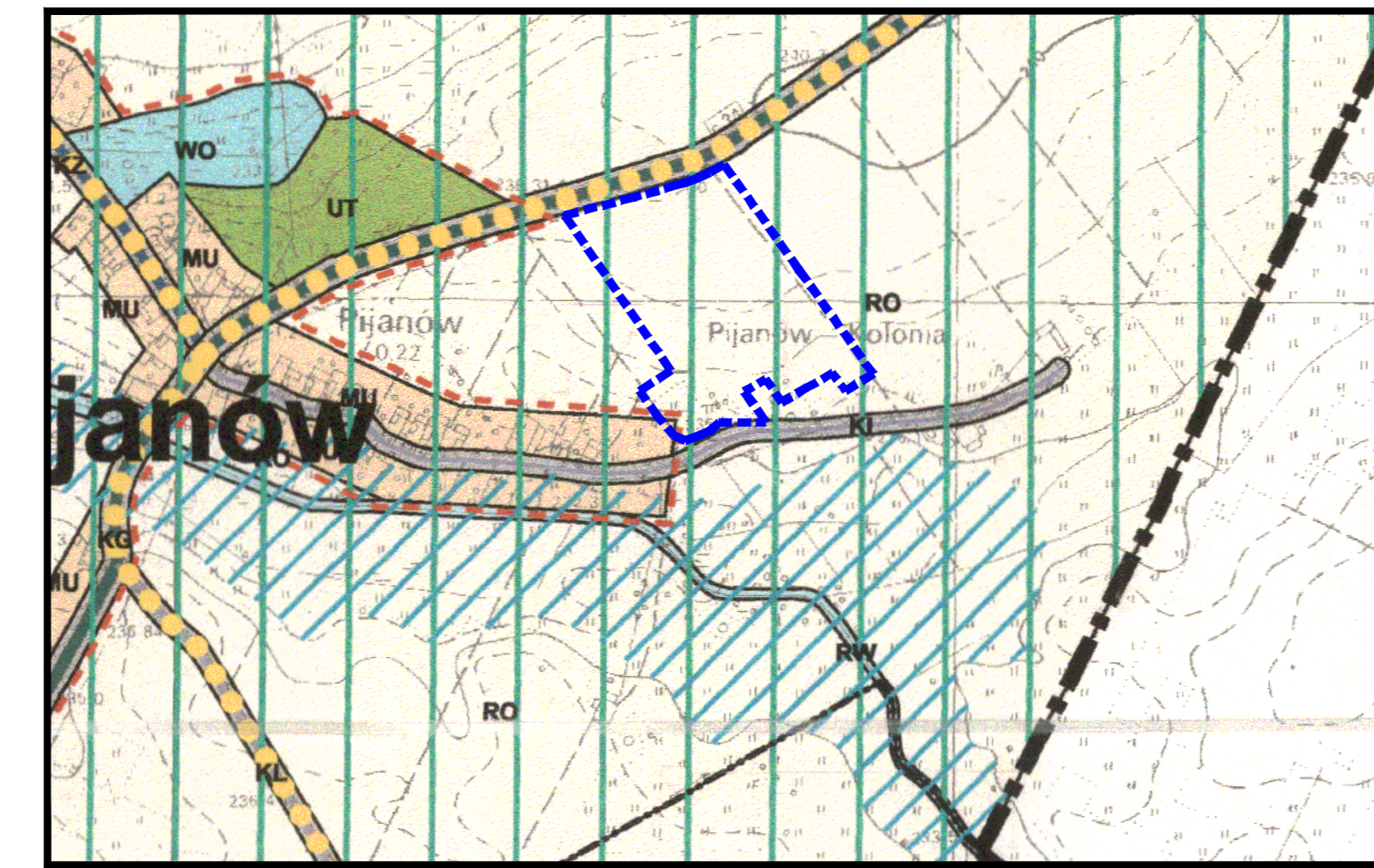


# MIEJSCOWY PLAN ZAGOSPODAROWANIA PRZESTRZENNEGO W CZĘŚCI OBRĘBÓW EWIDENCYJNYCH: MNIN, CZERWONA WOLA I PIJANÓW W GMINIE SŁUPIA KONECKA

WYRYS ZE STUDIUM UIKZP GMINY SŁUPIA KONECKA

SKALA 1 : 40 000

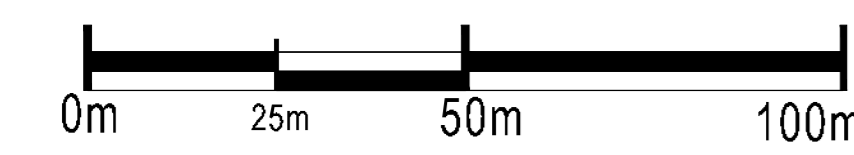


GRANICA TERENU OBJĘTEGO PLANEM

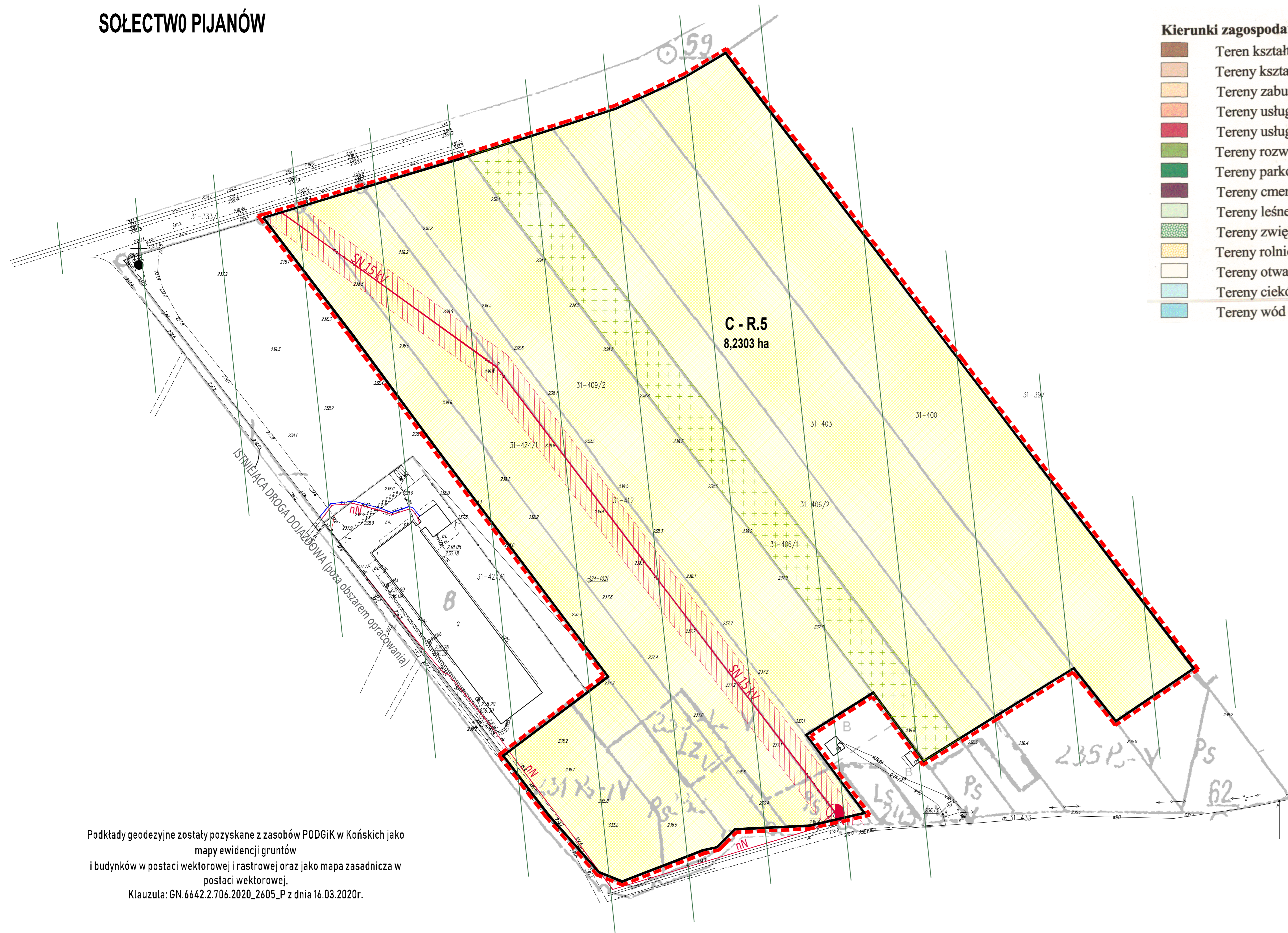
PRZEZNACZENIE I ZASADY ZAGOSPODAROWANIA TERENU

ZALĄCZNIK NR 1(C) DO UCHWAŁY NR .....  
RADY GMINY SŁUPIA KONECKA z dnia .....

SKALA 1:1 000



SOŁECTWO PIJANÓW



### Kierunki zagospodarowania przestrzennego terenów

- Teren kształtowania centrum administracyjno-usługowego gminy w Słupi (CA)
- Tereny kształtowania centrów wybranych miejscowości (MC)
- Tereny zabudowy mieszkalnej mieszkalno-usługowej i zagrodowej o niskiej intensywności (MU)
- Tereny usług i inwestycji publicznych (UP)
- Tereny usług komercyjnych i rozwoju aktywności gospodarczej (UC)
- Tereny rozwoju usług związanych z turystyką, rekreacją i sportem (UT)
- Tereny parków o charakterze naturalnym lub zieleni urządzonej (ZP)
- Tereny cmentarzy (ZC)
- Tereny leśne (RL)
- Tereny zwiększania lesistości (ZL)
- Tereny rolniczej przestrzeni produkcyjnej - użytki rolne (RP)
- Tereny otwarte w użytkowaniu rolniczym (RO)
- Tereny cieków wodnych i ich bezpośredniego otoczenia (ZW)
- Tereny wód otwartych (WO)

### System transportowy - klasyfikacja funkcjonalna

- Drogi główne - KG 1/2
- Drogi zbiorcze - KZ 1/2
- Drogi lokalne - KL 1/2
- Główne trasy rowerowe o funkcji turystycznej

### Ochrona i kształtowanie wartości przyrodniczych

- Granice projektowanych rezerwatów przyrody
- Istniejące pomniki przyrody
- Projektowane pomniki przyrody
- Granica Przedborskiego Parku Krajobrazowego
- Otulina Przedborskiego Parku Krajobrazowego
- Konecko - Łopuszniański Obszar Chronionego Krajobrazu
- Granice projektowanych użytków ekologicznych

### LEGENDA USTALENIA OBOWIĄZUJĄCE PLANU:

- GRANICA TERENU OBJĘTEGO PLANEM
- LINIE ROZGRANICZAJĄCE TERENY O RÓŻNYM PRZEZNACZENIU LUB RÓŻNYCH ZASADACH ZAGOSPODAROWANIA
- TERENY ROLNICZE (C-R.5)

### OZNACZENIA PLANU WYNIKAJĄCE Z PRZEPISÓW ODRĘBNYCH:

- KONECKO - ŁOPUSZNAŃSKI OBSZAR CHRONIONEGO KRAJOBRAZU (w całym obszarze planu)
- ISTNIEJĄCE SIECI WODOCIĄGOWE
- ISTNIEJĄCA NAPOWIETRZNA LINIA ELEKTROENERGETYCZNA SN15kV
- STREFA TECHNICZNA OD NAPOWIETRZNEJ LINII ELEKTROENERGETYCZNEJ ŚREDNIEGO NAPIĘCIA (SN 15kV)
- ISTNIEJĄCE SIECI ELEKTROENERGETYCZNE nN ZE STREFĄ TECHNICZNĄ
- STACJA TRANSFORMATOROWA SN 15kV/nN 0,4 kV
- PRZYBLIŻONA POWIERZCHNIA TERENU
- KAPLICZKI I KRZYŻE / FIGURY PRZYDROŻNE
- ISTNIEJĄCE ZADRZEWIENIA I ZAKRZEWIENIA

Opracowanie:

Zespół autorski planu:

mgr inż. architekt Karol Skuza

Główny projektant

uprawniony do wykonywania zawodu urbanisty na terytorium RP, kwalifikacje uzyskane na podstawie ustawy z dnia 15 grudnia 2000 r. o samorządach zawodowych architektów, inżynierów budownictwa oraz urbanistów (Dz.U.z 2013r.poz.932 i 1650) nr KT-332. St. URBANIŚCI POLSCY Nr KR-04.

mgr inż. Kama Kotowicz

projektant zagadnień środowiskowych

Podkłady geodezyjne zostały pozyskane z zasobów PODGIK w Końskich jako mapy ewidencji gruntów i budynków w postaci wektorowej i rastrowej oraz jako mapa zasadnicza w postaci wektorowej.  
Klauzula: GN.6642.2.706.2020\_2605\_P z dnia 16.03.2020r.